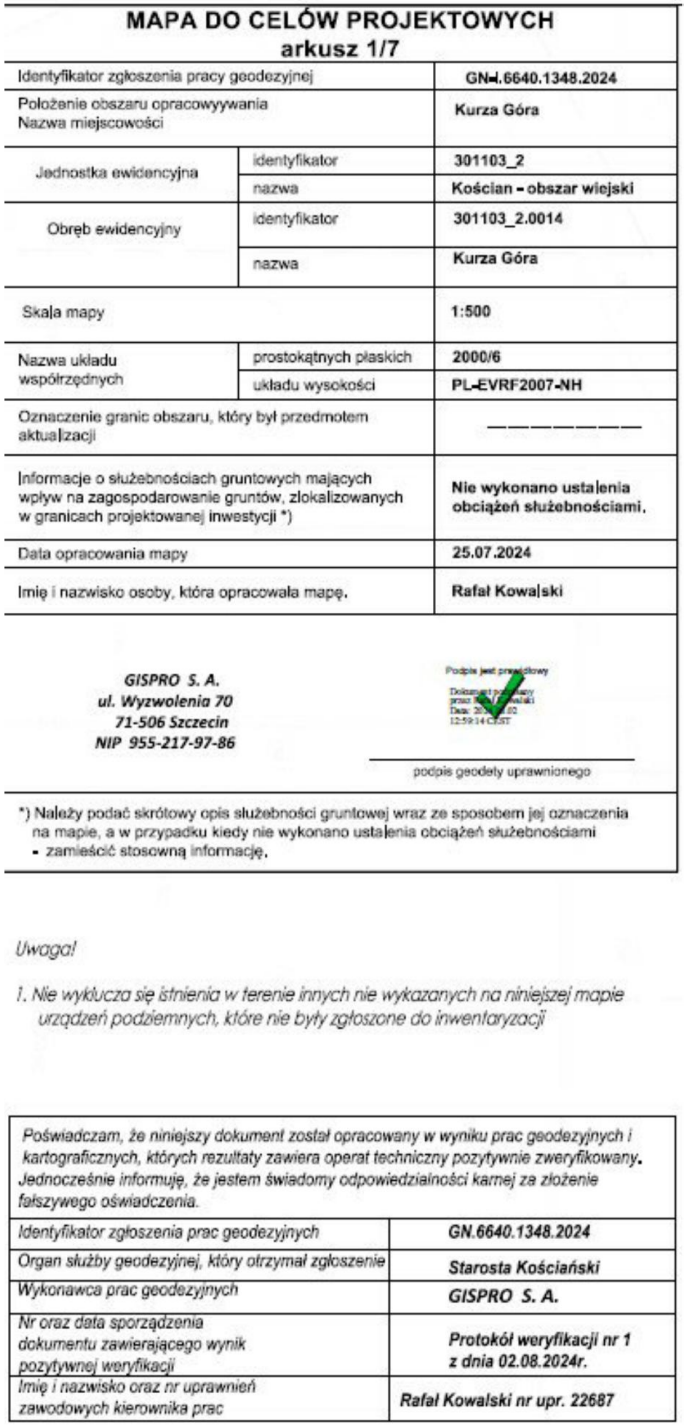

MAPA DO CELÓW PROJEKTOWYCH
arkusz 1/7

Identyfikator zgłoszenia pracy geodezyjnej		**GN-I.6640.1348.2024**
Położenie obszaru opracowywania Nazwa miejscowości		**Kurza Góra**
Jednostka ewidencyjna	identyfikator	**301103_2**
	nazwa	**Kościan - obszar wiejski**
Obręb ewidencyjny	identyfikator	**301103_2.0014**
	nazwa	**Kurza Góra**
Skala mapy		**1:500**
Nazwa układu współrzędnych	prostokątnych płaskich	**2000/6**
	układu wysokości	**PL-EVRF2007-NH**
Oznaczenie granic obszaru, który był przedmiotem aktualizacji		— — — — — — — —
Informacje o służebnościach gruntowych mających wpływ na zagospodarowanie gruntów, zlokalizowanych w granicach projektowanej inwestycji *)		**Nie wykonano ustalenia obciążeń służebnościami.**
Data opracowania mapy		**25.07.2024**
Imię i nazwisko osoby, która opracowała mapę.		**Rafał Kowalski**

GISPRO S. A.
ul. Wyzwolenia 70
71-506 Szczecin
NIP 955-217-97-86

Podpis jest prawidłowy
Dokument podpisany przez [illegible]
Data: 20[illegible]02
12:59:14 CEST

podpis geodety uprawnionego

*) Należy podać skrótowy opis służebności gruntowej wraz ze sposobem jej oznaczenia na mapie, a w przypadku kiedy nie wykonano ustalenia obciążeń służebnościami - zamieścić stosowną informację.

Uwaga!

1. Nie wyklucza się istnienia w terenie innych nie wykazanych na niniejszej mapie urządzeń podziemnych, które nie były zgłoszone do inwentaryzacji

Poświadczam, że niniejszy dokument został opracowany w wyniku prac geodezyjnych i kartograficznych, których rezultaty zawiera operat techniczny pozytywnie zweryfikowany. Jednocześnie informuję, że jestem świadomy odpowiedzialności karnej za złożenie fałszywego oświadczenia.

Identyfikator zgłoszenia prac geodezyjnych	***GN.6640.1348.2024***
Organ służby geodezyjnej, który otrzymał zgłoszenie	***Starosta Kościański***
Wykonawca prac geodezyjnych	***GISPRO S. A.***
Nr oraz data sporządzenia dokumentu zawierającego wynik pozytywnej weryfikacji	***Protokół weryfikacji nr 1 z dnia 02.08.2024r.***
Imię i nazwisko oraz nr uprawnień zawodowych kierownika prac	***Rafał Kowalski nr upr. 22687***

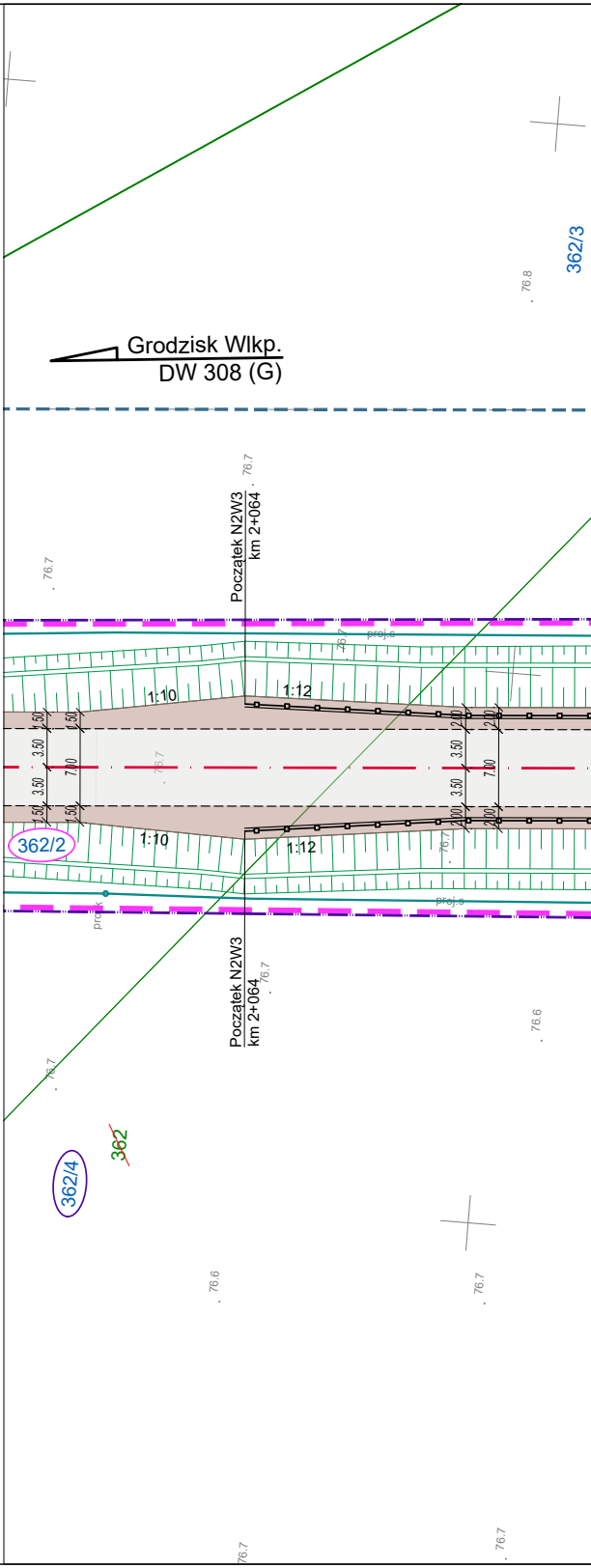
Grodzisk Wlkp.
DW 308 (G)
362/3
76.8
76.7
Początek N2W3
km 2+064
proj.s
1:10
1:12
1.50
3.50
7.00
2.00
362/2
prok
76.6
362
362/4

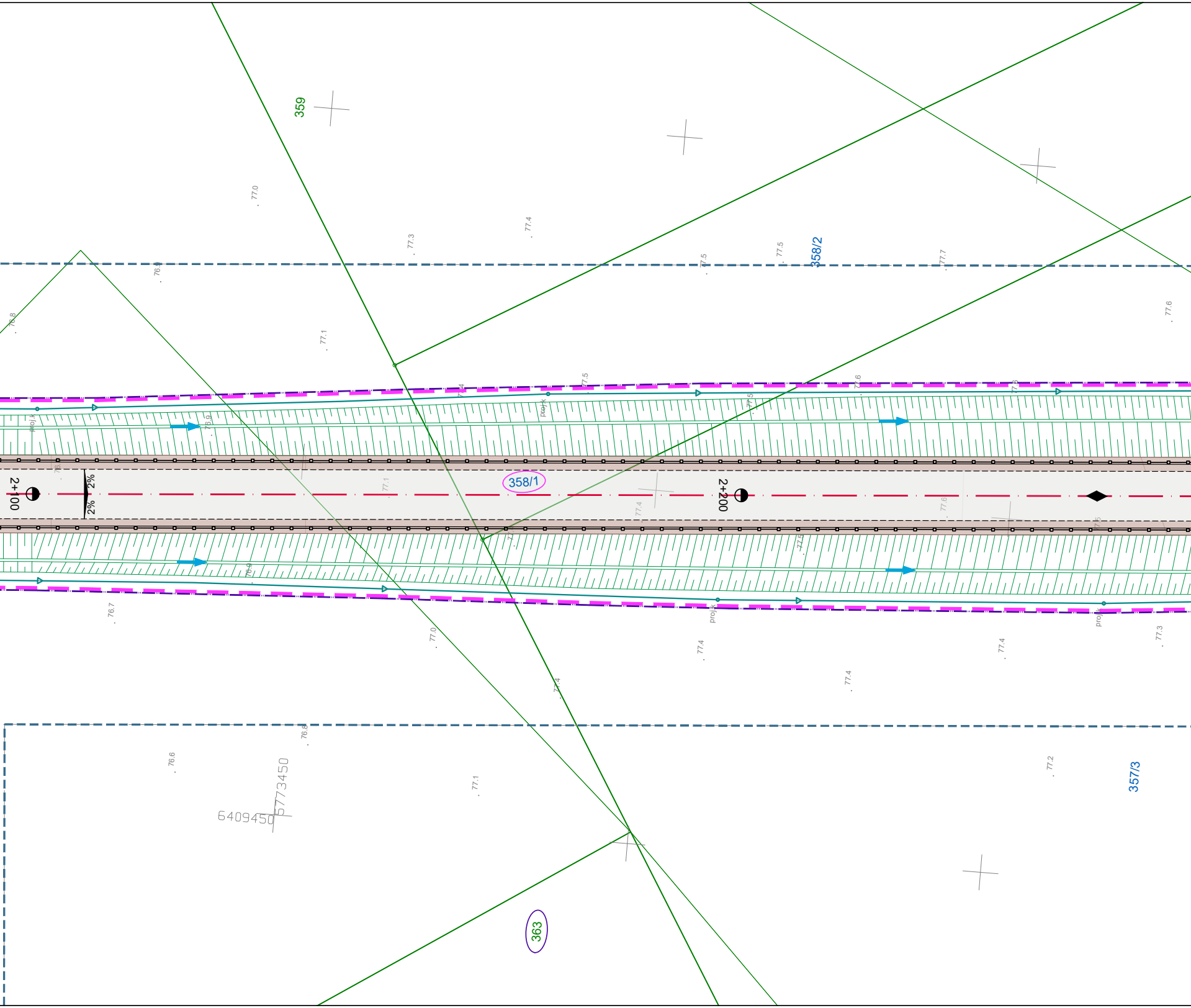

359
77.0
77.3
77.4
77.5
77.5
358/2
77.7
76.9
76.8
77.1
77.6
77.5
77.4
77.6
77.5
proj.k
76.9
proj.k
2+100
2%
2%
358/1
77.1
2+200
77.4
77.6
76.9
77.5
76.7
77.0
proj.k
77.4
77.4
77.4
proj.k
77.3
77.4
76.8
76.6
5773450
6409450
77.1
77.2
357/3
363

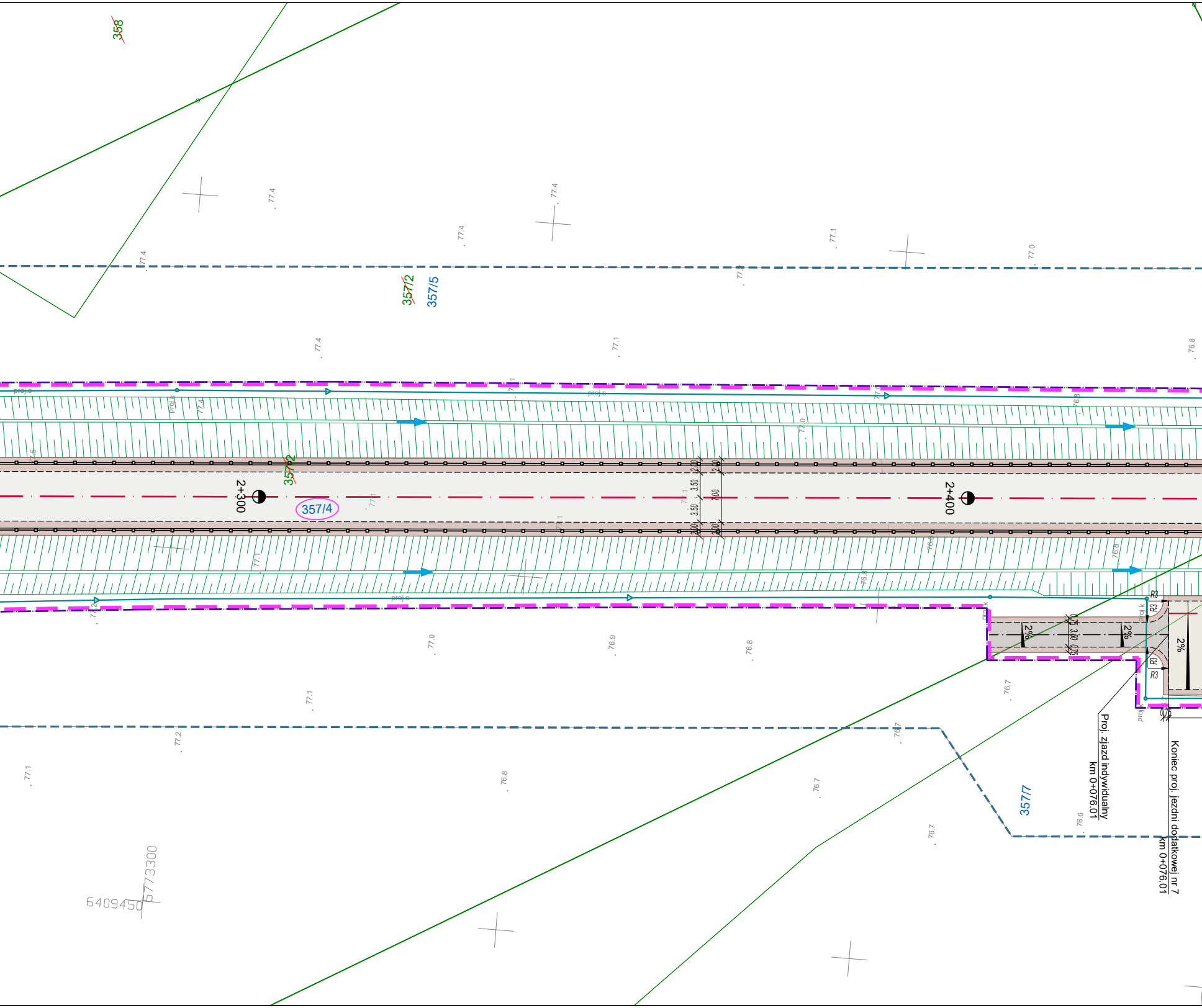

358
357/2
357/5
357/2
357/4
2+300
2+400
2.00
3.50
3.50
7.00
2.00
proj.s
proj.k
2%
2%
2%
0.75
3.60
0.75
R3
R3
R3
R3
357/7
Proj. zjazd indywidualny
km 0+076.01
Koniec proj. jezdni dodatkowej nr 7
km 0+076.01
6409450
5773300
77.4
77.4
77.4
77.1
77.0
76.8
77.1
77.0
76.9
76.8
76.7
76.7
76.6
76.7
76.8
77.2
77.1
77.1

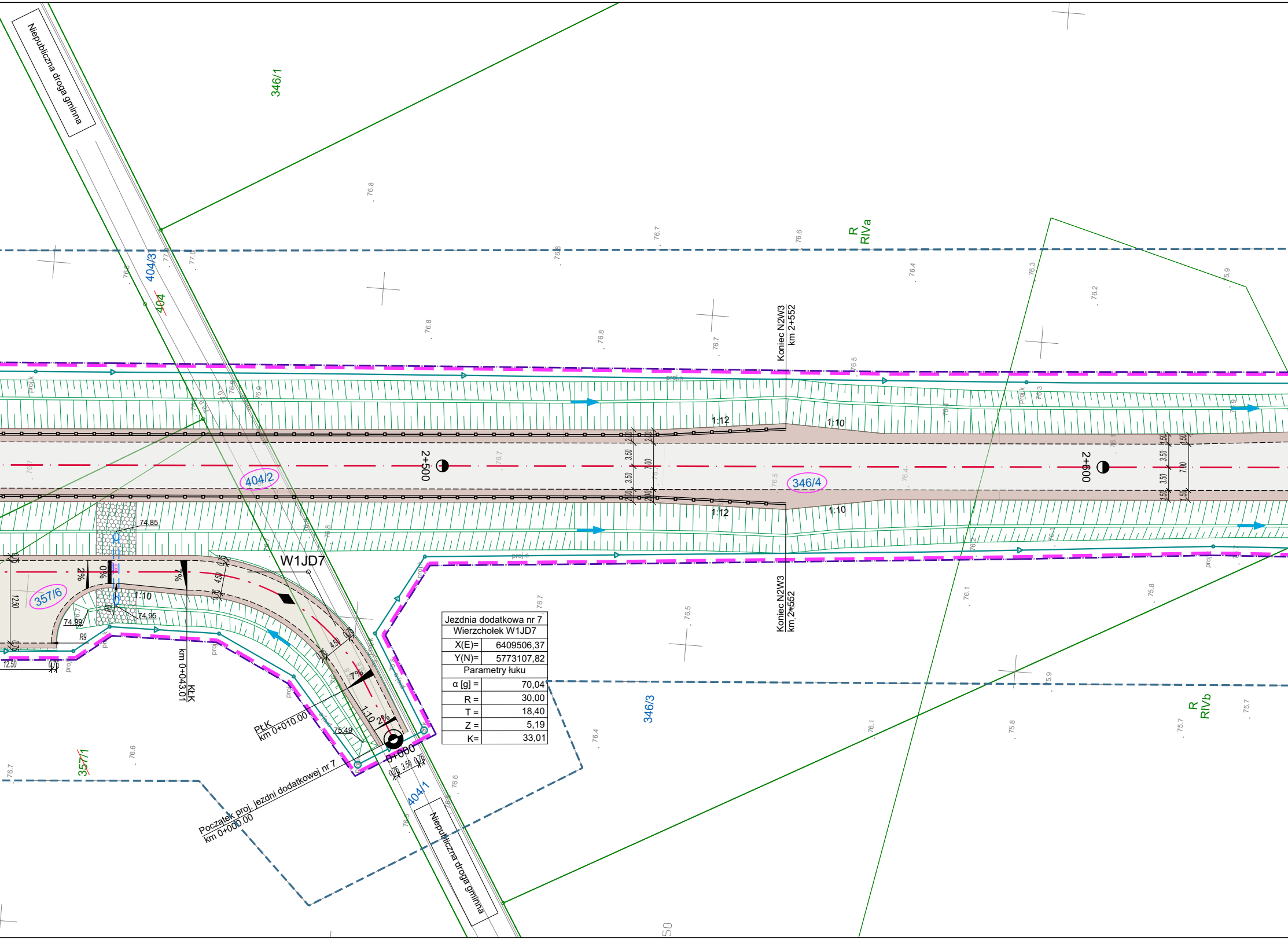
Niepubliczna droga gminna
346/1
404/3
404
R
RIVa
Koniec N2W3
km 2+552
2+500
2+600
404/2
346/4
1:12
1:10
3.50
7.00
2.00
1.50
74.85
W1JD7
357/6
74.95
74.99
R9
12.50
0.75
2%
7%
1:10
km 0+043.01
KŁK
PŁK
km 0+010.00
75.49
0+000
Początek proj. jezdni dodatkowej nr 7
km 0+000.00
404/1
346/3
357/1
R
RIVb
76.8
76.7
76.6
76.5
76.4
76.3
76.2
76.1
75.9
75.8
75.7
proj.
50

Jezdnia dodatkowa nr 7	
Wierzchołek W1JD7	
X(E)=	6409506,37
Y(N)=	5773107,82
Parametry łuku	
α [g] =	70,04
R =	30,00
T =	18,40
Z =	5,19
K=	33,01

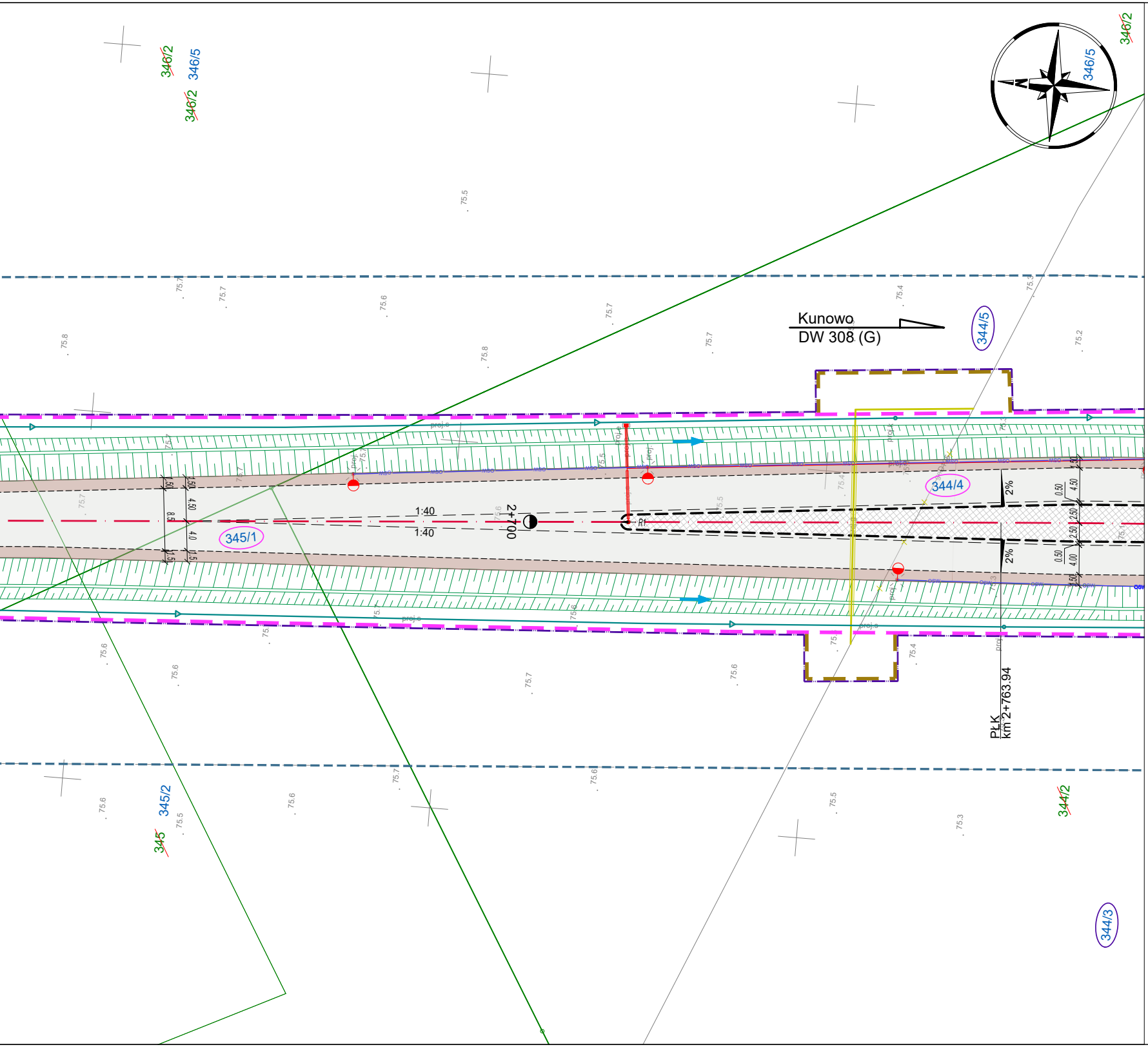
346/2
346/5
346/2
346/2
346/5
75.5
75.8
75.7
75.7
75.6
75.7
75.8
75.7
75.4
75.3
75.2
Kunowo
DW 308 (G)
344/5
344/4
345/1
1:40
1:40
2+700
2%
2%
PŁK
km 2+763.94
75.6
75.6
75.7
75.6
75.6
75.7
75.6
75.5
75.3
345/2
345
75.5
344/2
344/3

*Inwestycja zaprojektowana w układzie wysokościowym KRONSZTAD86

INWESTOR

Wielkopolski Zarząd
Dróg Wojewódzkich
w Poznaniu

ul. Wilczak 51, 61-623 Poznań

NAZWA PRZEDSIĘWZIĘCIA

BUDOWA OBWODNICY KOŚCIANA W CIĄGU DROGI WOJEWÓDZKIEJ NR 308 GRODZISK WIELKOPOLSKI - KOŚCIAN - KUNOWO

JEDNOSTKA PROJEKTOWA

TRASA

Biuro Projektów TRASA Sp. z o.o.
60-603 Poznań, al. Wielkopolska 29/6
tel. 618 436 638 poczta@bptrasa.pl

Projektant br. drogowa	mgr inż. Krzysztof Grabicki	WKP/0088/POOD/08 spec. drogowa	
Sprawdzający br. drogowa	mgr inż. Aneta Słowik	WKP/0236/POOD/06 spec. drogowa	
Projektant br. mostowa	mgr inż. Wojciech Wawrzyniak	WKP/0333/POOM/16 spec. mostowa	
Sprawdzający br. mostowa	mgr inż. Zbigniew Ejchsztet	160/80/Pw spec. mostowa	
Projektant br. kanalizacyjna	inż. Agnieszka Rak	SLK/1159/PWOS/06 spec. instalacyjna	
Sprawdzający br. kanalizacyjna	mgr inż. Agnieszka Bosacka	7131/7132/137/PW/2002 spec. instalacyjna	
Projektant br. elektroenergetyczna	mgr inż. Piotr Piskorek	ZAP/0219/POOE/11 spec. elektrotechniczna	
Sprawdzający br. elektroenergetyczna	mgr inż. Michał Słaby	MAP/0370/PWBE/17 spec. elektrotechniczna	
Projektant/Sprawdzający br. elektroenergetyczna	mgr inż. Damian Słowiński	WKP/0226/PWOE/19 spec. elektrotechniczna	
Projektant/Sprawdzający br. elektroenergetyczna	mgr inż. Rafał Nowicki	7131-7132/178/PW/2001 spec. elektrotechniczna	
Projektant br. konstrukcyjna	mgr inż. Małgorzata Brukarczyk	424/PW/92 spec. konstrukcyjna	
Sprawdzający br. konstrukcyjna	mgr inż. Katarzyna Gierszal	WKP/0054/POOK/04 spec. konstrukcyjna	
Projektant br. gazownicza	inż. Agnieszka Rak	SLK/1159/PWOS/06 spec. instalacyjna	
Sprawdzający br. gazownicza	mgr inż. Agnieszka Bosacka	7131/7132/137/PW/2002 spec. instalacyjna	
Projektant br. telekomunikacyjna	mgr inż. Przemysław Iwański	DTT-TU/2234/02/U spec. telekomunikacyjna	
Sprawdzający br. telekomunikacyjna	mgr inż. Dawid Szłapka	WLP/0184/PWOT/12 spec. telekomunikacyjna	
Projektant br. zieleń	mgr inż. Krzysztof Grabicki	WKP/0088/POOD/08 spec. drogowa	

UMOWA 39/4.WZP/22	STADIUM PB	RYSUNEK PLAN ZAGOSPODAROWANIA TERENU	SKALA 1:500
DATA OPRAC. 31.07.2024	BRANŻA PZT		NUMER 2.9